

Viktor Machlica r. Machlica, trvale bytom SNP 1457/30, 909 01 Skalica

Obec Prietržka
Prietržka č.57
908 49 Prietržka

V Skalici dňa 10.3.2024

Vec: Žiadosť o odkúpenie pozemkov

Dolupodpísaný Viktor Machlica (nar.13.06.1956) trvale bytom SNP 1457/30 Skalica, žiadam týmto obecné zastupiteľstvo v Prietržke o odkúpenie nasledovných pozemkov podľa priložených geometrických plánov č. 92/2023 a č. 10/2024 vyhotovených firmou GEOMA, spol. s.r.o. Skalica:

- Časť novovytvorenej parcely 1357/22 (diel 7) podľa GP 92/2023 o výmere 16 m² odčlenenej od p. č. 1365/1 vedenej pre Obec a k. ú. Prietržka na LV 584
- Novovytvorenú parcelu 1365/23 podľa GP 92/2023 o výmere 16 m² odčlenenú od p. č. 1365/1 vedenej pre Obec a k. ú. Prietržka na LV 584
- Novovytvorenú parcelu 1365/24 podľa GP 10/2024 o výmere 10 m² odčlenenú od p. č. 1365/1 vedenej pre Obec a k. ú. Prietržka na LV 584

Za kladné vybavenie mojej žiadosti vopred ďakujem.

Obec Prietržka, 908 49 Prietržka 57	
Dátum 27. MAR. 2024	
Číslo zápisu: PR 84/2024	Číslo spisu:
Prílohy/lysty:	Vybaľujúci: <i>ms</i>

Podpis žiadateľa


Prílohy:
Geometrický plán 92/2023
Geometrický plán 10/2024
Darovacia zmluva zo dňa 06.03.2024



Spoplatené podľa zákona
145/1995 Z. z. v znení neskorších
predpisov sumou 27,- €

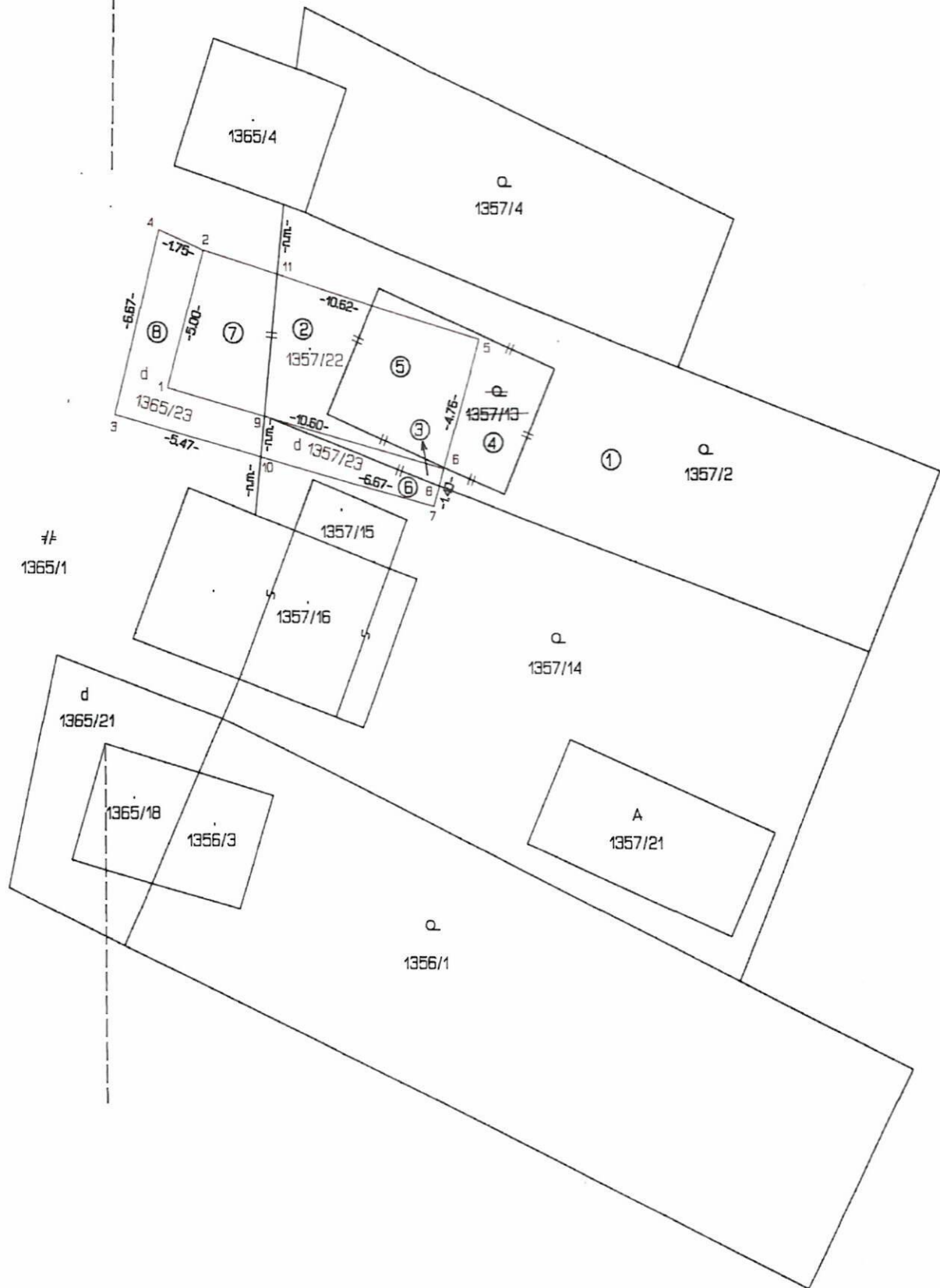
Geometrický plán je podkladom na právne akony, keď údaje doterajšieho stavu výkazu výmer sú zhodné s údajmi platných výpisov z katastra nehnuteľnosti.

Vyhoviteľ GEOMA, spol. s r.o. Potočná 15 909 01 Skalica IČO 31417345	Kraj Trnavský	Okres Skalica	Obec Prietržka
	Kat. územie Prietržka	Číslo plánu 92/2023	Mapový list č. ZS-XVIII-13-6
GEOMETRICKÝ PLÁN		na zameranie stavby a oddelenie pozemkov p.č.1357/22,1357/23, 1365/23.	
Vyhotožil		Autorizačne overil	
Dňa: 31.10.2023	Meno: Ing. Miloš Macháček	Dňa: 31.10.2023	Meno: Ing. Miloš Macháček
Nové hranice boli v prírode označené múrom, bet. žlabom		Nalezitostami a presnosťou zodpovedá predpisom.	
Záznam podrobného merania (meračský náčrt) č. 706		Overené podľa § 9 zákona NR SR č.215/1995 Z.z. o geodézii a kartografii.	
Súradnice bodov označených číslami a ostatné meračské údaje sú uložené vo všeobecnej dokumentácii.		Okresný úrad Skalica katastrálny oddiel Pečiatka a podpis	



ZS-XVIII-13-5

ZS-XVIII-13-6



VÝKAZ VÝMER

Doterajší stav			Zmeny					Nový stav							
Číslo parcely			Výmera		Druh pozemku	Diel	k parcele číslo	m ²	od parcely číslo	m ²	Číslo parcely	Výmera		Druh pozemku	Vlastník, (iné opráv. osoba) adresa, (sídlo)
PK vložky	PK	KN	ha	m ²								ha	m ²		
Stav právny je totožný s registrom C KN															
	431	1357/2	144	zahr.	1	1357/2	122								
					2	1357/22	20				1357/13		zaniká		
					3	1357/23	2								
	431	1357/13	31	zahr.	4	1357/2	15				1357/13				
					5	1357/22	16				1357/14	178	zahr.	4	Doterajší
	646	1357/14	186	zahr.	6	1357/23	8								
	584	1365/1	9172	zast.pl.	7	1357/22	16				1365/1	9140	zast.pl.	22	Doterajší
					8	1365/23	16								
					1			1357/2	122	1357/2		137	zahr.	4	Viktor Machlica SNP 1457/30 Skalica
					4			1357/13	15						
					2			1357/2	20	1357/22		52	zast.pl.		- detto -
					5			1357/13	16				16	19	
					7			1365/1	16						
					3			1357/2	2	1357/23		10	zast.pl.		- detto -
					6			1357/14	8				18		
					8			1365/1	16	1365/23		16	zast.pl.		- detto -
Spolu			9533				215		215			9533			

Legenda: kód spôsobu využívania 4-pozemok, na ktorom sa pestuje zelenina, ovocie a iné poľnohospodárske plodiny
 16-pozemok, na ktorom je postavená nebytová budova označená súp. číslom
 18-pozemok, na ktorom je dvor




kód druhu stavby 19-budova pre šport a na rekreačné účely

Poznámka: Novonavrhované druhy pozemkov p.č.1357/22 a 1357/23 možno do KN zapísať iba na základe doloženia právoplatného rozhodnutia orgánu ochrany PP na vyňatie dielov č.2,3,5,6 z PP.

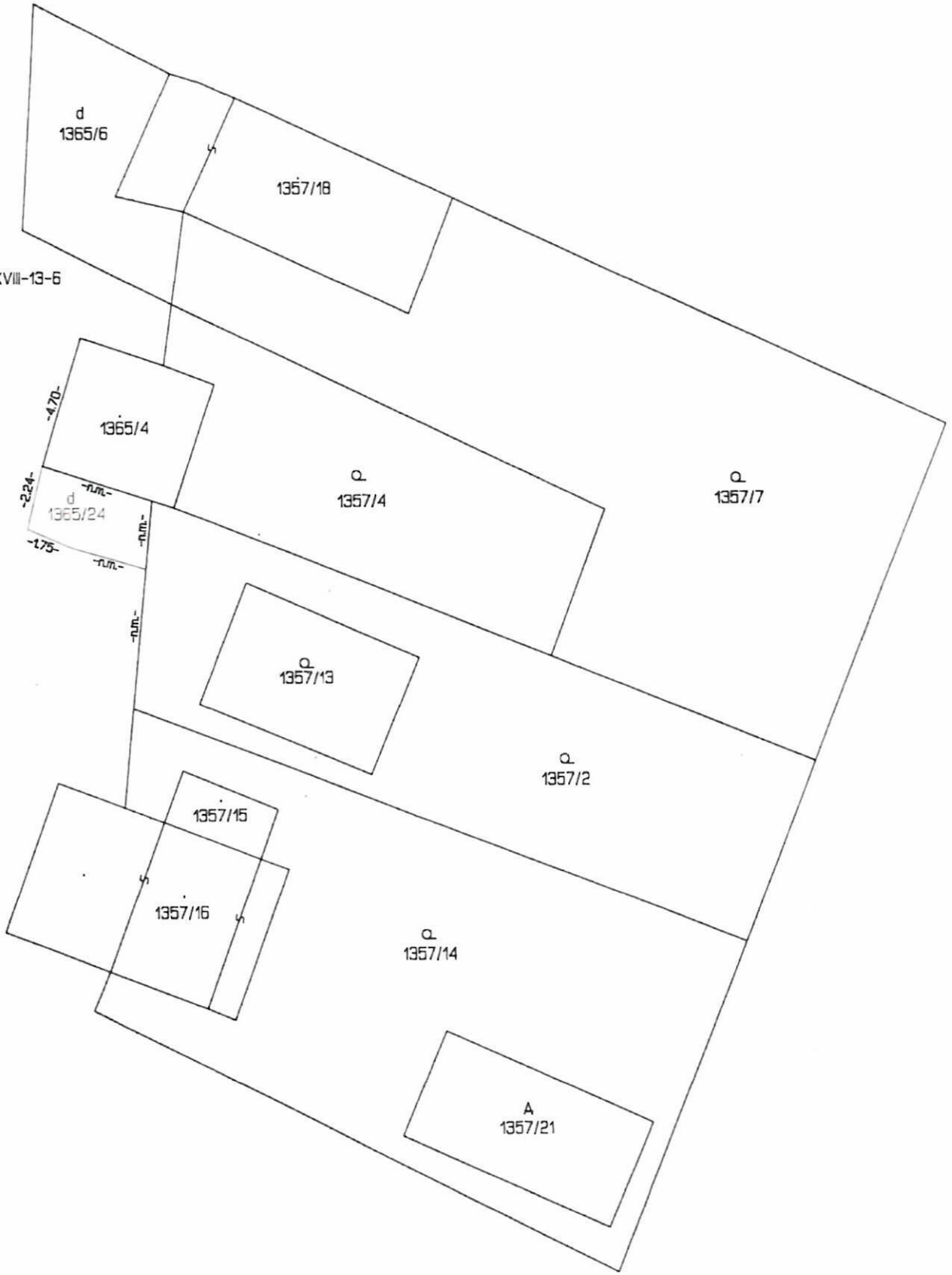
Novonavrhované parcely ležia v areáli BPEJ 0288242

Spoplatené podľa článku
143/1995 Z. z. v znení neskorších
predpisov, príloha 22

Geometrický plán je podkladom na právne úkony, keď údaje doterajšieho stavu výkazu výmer sú zhodné s údajmi platných výpisov z katastra nehnuteľností.

Vyhotoviteľ GEOMA, spol. s r.o. Potočná 15 909 01 Skalica IČO 31417345	Kraj Trnavský	Okres Skalica	Obec Prietržka		
	Kat. územie Prietržka	Číslo plánu 10/2024	Mapový list č. ZS-XVIII-13-6		
GEOMETRICKÝ PLÁN na oddelenie pozemku p.č.1365/24.					
Vyhotovil		Autorizačne overil		Úradne overil Meno: Ing. Peter Ružička	
Dňa: 6.2.2024	Meno: Ing. Miloš Macháček	Dňa: 7.2.2024	Meno: Ing. Miloš Macháček	Dňa: 13-02-2024	Číslo 69/24
Nové hranice boli v prírode označené múrom a kolíkom		Nálezitosťami a presnosťou zodpovedá predpisom.		Overené podľa § 9 zákona NR SR č.215/1995 Z.z. o geodézii a kartografii.	
Záznam podrobného merania (meračský náčrt) č. 717					
Súradnice bodov označených číslami a ostatné meračské údaje sú uložené vo všeobecnej dokumentácii.					
		Pečiatka a podpis		Pečiatka a podpis. 	

ZS-XVIII-13-5 | ZS-XVIII-13-6



1365/1

VÝKAZ VÝMER

Doterajší stav			Zmeny							Nový stav					
Číslo parcely			Výmera		Druh pozemku	Diel	k parcele číslo	m ²	od parcely číslo	m ²	Číslo parcely	Výmera		Druh pozemku kód	Vlastník, (iná opráv. osoba) adresa,(sídlo)
PK vložky	PK	KN	ha	m ²								ha	m ²		
584		1365/1		9172	zast.pl.						1365/1	9162	zast.pl. 22	Doterajší Viktor Machlica r. Machlica SNP 1457/30 Skalica	
										1365/24	10	zast.pl. 18			
Spolu				9172								9172			

Legenda: kód spôsobu využívania 18-pozemok, na ktorom je dvor
 22-pozemok, na ktorom je účelová komunikácia